




Оперативна програма "Околна среда 2007- 2013 г."
Проект "Теренни проучвания на разпространение на видове / оценка на
състоянието на видове и хабитати на територията на цялата страна – I фаза"
ИАОС




АКЦЕНТИ В МЕДИИТЕ

*Публикации в медиите свързани с тема
"Биоразнообразие"*

октомври 2013 г.

**МИНИСТЕРСТВО НА ОКОЛНАТА СРЕДА И ВОДИТЕ
ИЗПЪЛНИТЕЛНА АГЕНЦИЯ ПО ОКОЛНА СРЕДА**





Печатни и интернет базирани медии

Три нови защитени зони у нас

С близо 185 хил. ха се разширява площта на защитените зони за опазване на природните местообитания и дивата флора и фауна в България след като правителството измени съществуващите списъци и добави три нови зони. Разширението на площта се отнася до акваторията на защитените зони и е резултат от допълнителни теренни проучвания, реализирани от институтите по океанология и за биоразнообразие и екосистемни изследвания при БАН. Трите нови защитени зони са Аладжа банка (669,64 ха), Емона (55 345,28 ха) и Отманли (8,83 ха). От списъка е заличена защитена зона „Острови Св. Иван и Св. Петър“, тъй като става част от зоната „Плаж Градина – Златна рибка“. С близо 130 ха са разширени акваториите на защитените зони „Ропотамо“, „Странджа“, „Галата“, „Комплекс Калиакра“ и „Емине – Иракли“.

Източните Родопи е една от най-добрите зони в Европа от гледна точка на биоразнообразие и природа Франс Схеперс, управляващ директор на Rewilding Europe

Кога да очакваме евентуалната бъдеща реализация на концепцията Rewilding Europe в Източните Родопи? Кои са предимствата и съответно трудностите за осъществяването му точно там?

Нашите проекти са дългосрочни. Ние смятаме, че 10 години е времето, в което може да се постигнат някакви резултати по тях. Така че започнем ли да работим за едно място, най-малко 10-годишен е срокът за продължителността на тази дейност. Колкото за предимствата и трудностите за това в Източните Родопи, все още събираме информация, парченцата от пъзела. Районът отговаря на критерия в голяма степен, има много земи, които са изоставени и не се използват в момента. Той наистина е много красив и това дава възможност да бъде превърнат във водещ район за дива природа. Много работа вече е била свършена до момента от проекта „Новото тракийско злато“ от холандските фондации АРК и Авалон, които активно работят от 2009 г. в района на Източните Родопи, както и от Българското дружество за защита на птиците. По време на мисията открихме, че много от представителите на заинтересованите страни – като кметове на общини, предприемачи, също при срещата ни с Регионалната инспекция по околна среда и води, са положително настроени към идеята и цялостният контекст е позитивен. Това, с което не сме напълно наясно, е дали ще можем да намерим конкретен район с достатъчно голяма площ, където ще можем да правим конкретни неща.

Колко голяма трябва да е тази площ?

Цялостният район е едно Rewilding (думата няма точен превод на български език) място. То трябва да бъде около 100 000 хектара. В рамките на тази голяма територия искаме да определим 2-3 места с площ от около 5 000 хектара, където на практика да извършваме нашата дейност. Разбира се, много хора харесват идеята, но тя изглежда по-сложна, когато нещата се правят на практика. Трябва да се преодоляват вероятно и някои бюрократични пречки, но ние смятаме да работим заедно с институциите у вас в това направление. И все пак от гледна точка на биоразнообразие и природа Източните Родопи е една от най-добрите зони в Европа и вече имаме една много добра отправна точка за инициативата

Проектът „Новото тракийско злато“ изхожда преимуществено от факта, че дейността на населението в Източните Родопи е определяща при опазването и устойчивото развитие на природата в тях. Затова заложи на нейното подпомагане чрез интегриране на компонентите дива природа, биоземеделие и екотуризъм. Каква ще бъде дейността на концепцията Rewilding Europe в това отношение?

Разбира се, че ще има отношение към местните хора. Те живеят в региона и единственият начин да се направи нещо е като се работи с тях.

А как ще им се помогне опазването на природата да стане техен начин на живот, част от стопанската им дейност и дори начин на препитание?

Това е и една от целите на проекта. За целта можем да осигурим някои неща на местните хора. Става въпрос за техническа експертиза за развитие на бизнеса, за комуникациите и за възстановяване на природата. Имаме и други инициативи, при които сме научили доста уроци и опит да ги приложим. Имаме експерти, които могат да помогнат нещата да се случат на практика – изграждане на капацитет, обучение, осигуряване на средства. Ние на практика ще работим заедно за набиране на финансови средства. Нещо, което не трябва да се подценява е, че ако Източните Родопи бъдат избрани, те ще станат част от една европейска мрежа от 10 места. А това само по себе си изгражда много висок профил на района. Така хората от региона ще бъдат свързани с другите проекти в Испания, Румъния и останалите страни, където работим. Ние ще осигурим обмяна на информация, защото всички тези проекти са имали своите трудности и предизвикателства. Затова и част от дейностите могат да бъдат посещения за обмяна на опит.

Какво бихте направили примерно за интродукцията на изчезващи животни в региона?

В това направление имаме средства да осигурим доставяне на животни в региона.

Кой е финансовият донор на този проект?

Имаме шест финансови партньори – Националната лотария на Холандия, която вече финансира проекта „Новото тракийско злато“, лотарията в Швеция, Международния фонд за дивата природа WWF и голям брой частни фондации. Надяваме се, разбира се, да разширим финансовите партньори на нашата концепция за осигуряването на жизнеспособни бизнесивъв и за дивата природа.

Източник: АкроКомпас



Заселват зубри в Източните Родопи

Кърджали. Пет зубри, един от застрашените големи видове тревопасни, бяха докарани днес в дивечовъдния участък „Студен кладенец“ в Източните Родопи. Това е първата стъпка от първата реинтродукция на зубри в Източните Родопи и един от акцентите на току-що започналия двегодишен проект „Дивият свят на Източните Родопи“. Проектът е по инициатива на фондация „Новото тракийско злато – България“ (НТЗ).


Осъществява се с партньорството на холандската организация АРК и Съюза на ловците и риболовците в България с финансовата подкрепа на Фондация „Америка за България“.

Голямата цел на проекта е да се запази изключителната дива природа и нейните екосистеми в Източните Родопи, един от най-богатите на биоразнообразие райони в Европа и така да подкрепи кандидатурата му да стане една от десетте уникални европейски диви територии от световно значение в рамките на инициативата Rewilding Europe (Да върнем дивата природа в Европа). Това ще спомогне за поставянето на България на картата на Европа като привлекателна екотуристическа дестинация и ще подпомогне малкия местен бизнес да извлече икономически ползи от дивата природа.

Зубрите първоначално ще бъдат държани в заграждение и след едногодишна успешна аклиматизация към българските условия ще бъдат пуснати в природата. През пролетта на 2014 г. туристи от България и чужбина ще бъдат насърчавани да посетят района, да видят зубрите, както и да се насладят на другите възможности за приятно прекарване, които предлага дивечовъдния участък „Студен кладенец“ - наблюдаване и фотографизиране на дива природа, туристически преходи, разходка с лодка в язовира и др. В дивечовъдния участък „Студен кладенец“ е една от най-големите в Европа популации от свободно живеещи елени лопатари. Те вече се разселват и могат да бъдат видени и на други места в Източните Родопи.

Екипът на проекта е убеден, че зубърът ще бъде една от атракциите на „Студен кладенец“ и един от новите символи на дивата природа в Източните Родопи наред с дивите коне тарпани, докарани от НТЗ в района на Крумовград през 2011 г., които вече успешно се приспособиха към родопската природа.





Печатни и интернет базирани медии



Изложбата "Дивият свят на Източните Родопи" гостува на Варна и Сливен 24 Октомври 2013

Тя е организирана от Фондация „Новото тракийско злато – България“

От 24 октомври до 25 ноември 2013 г. "Дивият свят на Източните Родопи" гостува на Варна и Сливен. Досега изложбата беше представена с голям успех в София, Бургас, Кърджали, Благоевград, в Посетителския и информационен център на Националния парк „Рила“ и в Дирекцията на Природен парк „Беласица“.

Официалното откриване във Варна, което е в рамките на Деня на Холандия, беше в присъствието на посланика на Кралство Нидерландия Том ван Оорсхот, кмета на града Иван Портних и кмета на холандския град Дордрехт Арно Брок. Жителите и гостите града могат да видят 13 снимки от "Дивият свят на Източните Родопи" заедно с изложба, представяща съвременна Холандия в централното фоайе на общината (бул. "Осми приморски полк" № 43). Акцент е снимка на дивите коне тарпани, живели някога в Европа и заселени отново в района на Източните Родопи през 2011 година от българско-холандския проект „Новото тракийско злато“, който работи вече пета година за устойчивото развитие на този красив български край. Други 13 снимки от "Дивият свят на Източните Родопи" са изложени в Дома на водата (Общинският екологичен център) в Сливен. Официалното откриване също беше днес, 24 октомври, в 11 часа. "Дивият свят на Източните Родопи" представя спиращи дъха пейзажи, прекрасни бозайници, редки птици и влечуги, красиви цветя и загадъчни насекоми от този красив и малко познат български край. Биоразнообразието на Източните Родопи е едно от най-богатите и запазените в Европа - включва 1962 растителни и 4329 животински вида.

Изложбата е организирана от Фондация „Новото тракийско злато – България“ в сътрудничество с холандската Фондация Кросбил Гайдс и Българска Фондация Биоразнообразие, както и с медийното партньорство на Vesti.bg.



Хабитатът около река Вая напълно унищожен 28 Октомври 2013

КРОСС/ Разораването на коритото на река Вая на Иракли и издигането на дига е довело до унищожението на крайречния хабитат на района. Институции, граждани и Европейския съюз са единодушни в позицията си, съобщиха от Гражданска група "Да спасим Иракли!".

Миналата седмица представители на Европейската комисия, РИОСВ-Бургас, МОСВ, гражданска група „Да спасим Иракли“, „Зелени адвокати“, местни собственици, Сдружение за дива природа „Балкани“ и Българска фондация „Биоразнообразие“ проведоха оглед на терен във връзка с жалбата на природозащитници и екологични организации за унищожението на река Вая и крайречния хабитат. Подобна проверка на терен от страна на ЕК е прецедент по подадена жалба от страна членка. През 2007 г. след голямата буря в района на Иракли и след като реката и дъждовете заляха

парцела, беше предприето „укрепване“ на коритото на реката по поръчка на Община Несебър, изпълнено от строителна фирма.

„Кооперирането“ между община Несебър и нарушавалата многократно българските и европейски закони Swiss Properties, както предупреждаваха и гражданските организации години наред, довело до абсолютното унищожение и смърт на живота на реката, пише novinite.bg.

Освен това очевидна беше и истинската причина зад издигането на дигата и сечта на лонгозната гора - опазването на парцела на Swiss properties от евентуални нови наводнения, променяйки така естествения ход на реката с брутални мерки. След сигнал и жалба, внесени в български и европейски институции, МОСВ започна „рекултивация“, която за съжаление се състоеше само в засаждане на дървета и фиданки, които дори не бяха местен вид. Екологични организации и граждани обърнаха внимание, че това не е същинска рекултивация, а е нужно дигата да бъде премахната, за да се възстанови коритото на реката и да се засадят местни видове дървета. Директорът на „Национална служба за защита на природата“ към МОСВ Михаил Михайлов призна, че дигата пречи на възстановяването на местообитанието на защитените видове и не е трябвало да се допуска изграждането ѝ. Въпреки това, МОСВ продължава да настоява за запазването ѝ, с аргумента, че действията по отстраняването на дигата могат да препятстват вече предприетите възстановителни действия.

Коалиция „За да остане природата“ отново настоява за премахването на дигата, което е необходимо не само за възстановяването на хабитата, но и като сигнал, че закононарушенията повече няма да бъдат приемани като свършен факт.



WWF стартира образователната инициатива „Черноморска кутия“

Днес, Деня на Черно море 31 октомври, от 10,30 ч. в Националния природонаучен музей, зала „Риби“ международната природозащитна организация WWF ще обяви старта на образователната инициатива „Черноморска кутия“. „Черноморската кутия“ е образователен продукт, ориентиран към деца от 9 до 12 години. Той съдържа информация за екосистемата и биоразнообразието на Черно море. Целта му е да запознае подрастващите с уникалните характеристики на Черно море и да ги подтикне към опазването му. „Кутията“ съдържа ръководство за учители, познавателни текстове и игри и дава много възможности на преподавателите да разнообразяват и обогатяват учебната програма.

„Черноморската кутия“ може да се ползва в отделни курсове по околна среда, като част от съответните предмети (като обществознание, математика, наука и техника) или извън училището – в рамките на клуб по природознание и екология. Учебният комплект ще бъде разпространен в 300 училища в София, Варна, Бургас, Русе, Видин, Велико Търново, Силистра, Пловдив, Плевен и Стара Загора. Инициативата „Черноморска кутия“ се осъществява като част от партньорството „Всяка капка вода е от значение“ между UNDP и Кока Кола. Изпълнява се в Турция, Русия, Грузия, Украйна, Румъния и България, с финансовата подкрепа на UNDP.

На събитието са поканени представители на държавни и неправителствени организации, сред които: Министерство на образованието и науката, Регионални инспекторати по образованието, Столична община, Министерство на земеделието и храните, Националния природонаучен музей, UNDP и други.



WWF представя пътуваща изложба на редките видове от 10 парка

Във фоайето на Националния природонаучен музей, бул. Цар Освободител 1.

Експозицията е част от голям проект за възстановяване и опазване на горски природни местообитания и растителни видове, изпълнявана от WWF, Изпълнителната агенция по горите и десет дирекции на природни паркове, съфинансиран по програма ЛАЙФ+ на ЕС.

Изложбата включва изображения и описания на редки видове и на дейностите по възстановяването им, както и снимки на природните паркове от птичи поглед, дело на фотографа Александър Иванов. Пътуващата изложба ще остане в природонаучния музей до 10 октомври, след което ще започне обиколката ѝ из страната, която ще включва градовете: Враца, Белене, Габрово, Русе, Шумен, Варна, Бургас, Сливен и Рила.





Печатни и интернет базирани медии



БДЗП: Новият национален план за опазване на влажните зони подпомага устойчивото развитие на регионите, облагодетелствани с влажни зони

Разглежданият на днешното заседание на Националния съвет за биологично разнообразие (НСБР) - Национален план за опазване на най-значимите влажни зони в България с десет годишен период на изпълнение (2013-2022 г.), е възложен за разработване на Българско дружество за защита на птиците (БДЗП) от Министъра на околната среда и водите (МОСВ) през 2010г. в изпълнение на отговорността на страната ни към Международната конвенция за опазване на влажните зони или известна повече като Рамсарска конвенция.

Влажните зони представляват едни от най-уязвимите и най-бързо изчезващи екосистеми в световен мащаб. Тяхното съхранение е важно не само за поддържане на здравословна среда за хората, чрез опазване на водните ресурси и биоразнообразието, но и за запазването на бизнеса и поминъка на живеещите в тези райони, като туризъм, лов, риболов, рекреация и калолечение. Дори и добива на сол е немислим без запазването на влажните зони. Стратегическият документ за опазване на влажните зони не е нов за страната ни. Първият Национален план за опазване на най-значимите влажни зони в България е изготвен през 1995 г. До 2012 г. не са правени актуализации на Плана, въпреки дългия изминал период от неговото изготвяне и значителната промяна на екологичното законодателство, социалните и икономически условия в страната ни. Разработването на актуален Национален план за влажните зони е в съответствие с изпълнението на приоритетните мерки за постигане на стратегическата цел "Ограничаване и спиране на загубата на биологично разнообразие" заложена в Националната стратегия за околна среда за периода 2009 - 2018 г. и Плана за действие към нея. Настоящата актуализация на плана не въвежда създаването на нова зона от Екологичната мрежа Натура 2000 (тази мрежа вече е изградена в страната ни, съгласно Закона за биологично разнообразие), нито има силата да въведе нови рестриктивни мерки в ползването и управлението на най-значимите влажни зони у нас. Планът разглежда 11 влажни зони (Сребърна, Комплекс Ропотамо, Атанасовско езеро, Дуранкулашко езеро, Шабленско езеро, Беленски острови, остров Ибиша, Пода, комплекс Поморие, езерото Вая и Драгоманското блато), които вече са обявени за зони от световно значение за опазване на биологичното разнообразие и са включени в списъка на Рамсарската конвенция, но предлага и подробен анализ на още 28 влажни зони, които отговарят на един или повече критерии за влизането им в този списък. Националният план за опазване на най-значимите влажни зони в България само определя необходимите и специфични мерки за запазване и бъдещо развитие на всяко едно от тези места, без обаче да въвежда режими на ограничения и/или забрани. Той дава нужната основа на държавата ни да търси средства от различни европейски програми за изпълнение на тези мерки. Актуализацията на Планът, който днес предстои да бъде предложен за приемане от Министъра на околната среда и водите, след обсъждането и разглеждането му от НСБР е осъществена в рамките на проект "Живот за Бургаските езера", финансиран от програма LIFE+ на ЕС и изпълняван от БДЗП в партньорство с Българска фондация Биоразнообразие (БФБ). Водещият изпълнител на разработването на плана е БФБ, а самият план е разработен от екип от водещи национални експерти в областта от БДЗП, БФБ и БАН. За изготвянето му са изразходвани 15 000 евро за период на изпълнение 2010—2013г. Проектопланът бе разгледан на публично обявено чрез медиите обществено обсъждане, което се проведе на 26 февруари (вторник) 2013 г. в МОСВ в София. В него участие взеха представители на екоминистерството, Българска академия на науките, неправителствени организации, работещи за опазването и управлението на влажни зони в България и други заинтересовани страни от цялата страна.

Съгласно законовата рамка след общественото обсъждане черновата на плана бе предоставен за коментари до различни заинтересовани страни чрез страницата в Интернет на МОСВ, проект "Живот за Бургаските езера" и БФБ до 15 март 2013 г. След този срок окончателната версия на Плана с отразените коментари и допълнения бе внесен за одобрение от МОСВ и предоставен на Секретариата на Рамсарската конвенция.



Честваме Международния ден на Черно море

31.10.2013

16 милиона души от 6 държави днес празнуват - това са хората, които живеят по крайбрежието на Черно море. На 31 октомври се отбелязва Международният ден на Черно море. На този ден през 1996 година е подписан Стратегическият план за Черно море. През 1996 година правителствата на черноморските държави приемат, че замърсяването на общото ни море създава рискове за всички гранични страни. Седемнадесет години след подписването на Стратегическия план учените отчитат признаци на подобрене в опазването и възстановяването. Все пак способността на Черно море да се възстановява е близо до критичната си граница и ако тя бъде премината, промените и в биосферата, и в живота

на хората, ще станат необратими. Много хора и най-вече живеещите по крайбрежието смятат, че е време за промяна на перспективата в опазването и възстановяването на тази уникална природна система — нашето общо Черно море. Най-сериозна заплаха за екосистемата на Черно море са замърсяването, свръхуловът на риба и неустойчивото развитие на крайбрежието. В деня на Черно море учените напомнят, че всеки от нас може да помогне за опазването му - като не оставя боклук по плажа и не изхвърля безразборно найлонови торбички, не излива мазнини и опасни химикали в канализацията и пести водата.

По случай Международният ден на Черно море и деня на народните будители Института по океанология при БАН ще отвори вратите си за посещение на граждани на 31 октомври 2013г. от 10 до 14 часа. Международният ден на Черно море 31 октомври, тази година отбелязва седемнадесетата годишнина от подписването на Стратегическия план за Черно море. Гражданите решили да посетят института ще могат да се запознаят с изследванията, които се провеждат, изследователските лаборатории и миниподводницата РС-8В. Желаящите могат да разгледат и научноизследователския кораб „Академик“ на кея в квартал Аспарухово. Във връзка с днешния Международен ден на Черно море, Институтът по океанология към Българска Академия на науките - Варна организира Ден на отворените врати. От 10 до 14 часа днес на адрес ул."Първи май" 40, кв. Аспарухово, гражданите на Варна ще могат да посетят института и да се запознаят с дейността му.

Международният ден на Черно море 31 октомври, тази година отбелязва седемнадесетата годишнина от подписването на Стратегическия план за Черно море. Гражданите решили да посетят института ще могат да се запознаят с изследванията, които се провеждат, изследователските лаборатории и миниподводницата РС-8В. Желаящите могат да разгледат и научноизследователския кораб „Академик“ на кея в квартал Аспарухово. Стратегическият план за Черно море е: * символ на надеждата за по-добро бъдеще за 16 милиона души от шест държави, населяващи крайбрежието му. * олицетворение на ангажимента на правителствата от региона за сериозни действия и реални резултати в усилията по възстановяването и опазването на морето. * празник на посветените и неуморни усилия на много хора, които отделят от своето време и енергия, за да помогнат в опазването на околната среда. Помогнете на Черно море сега! 1. Всеки път, когато отида на плаж, ще вземам със себе си всички свои отпадъци и поне още един, който не е оставен от мене. 2. Ще се опитам да съхранявам водата като — поправя тоалетната си, ако тя тече непрекъснато — затварям крана на водата, докато си мия зъбите — стоя под душа с една минута по-малко — не мия чиниите под постоянно течаща вода 3. Няма да изливам мазнини, бои или химикали в канала или в тоалетната. Ще се информирам от специалистите по екология в общината как най-безопасно могат да се изхвърлят тези опасни обекти. 4. Ще засадя дървета, храсти и цветя в общите пространства около моята къща или блок. Ще се уговоря със съседите си за грижите и поддържането на растенията. Дърветата са най-сигурното средство за филтриране на отпадъци и води преди постъпването им във водните обекти. 5. Ще си нося пазарска чанта, когато отивам на покупки на пазара или в супермаркета, и няма да приемам ненужни найлонови торбички. Ще се опитам да купувам някои стоки насипно и ще купувам продукти с по-малко опаковки. 6. Ще се информирам как се обработват и къде попадат моите отпадъци и отпадъчни води. Ако управлението им не е задоволително, ще пиша на кмета и ще разкажа за писмото си поне на още двама души.

